

日高町 洪水ハザードマップ

【発行】日高町総務政策課(令和3年3月作成)

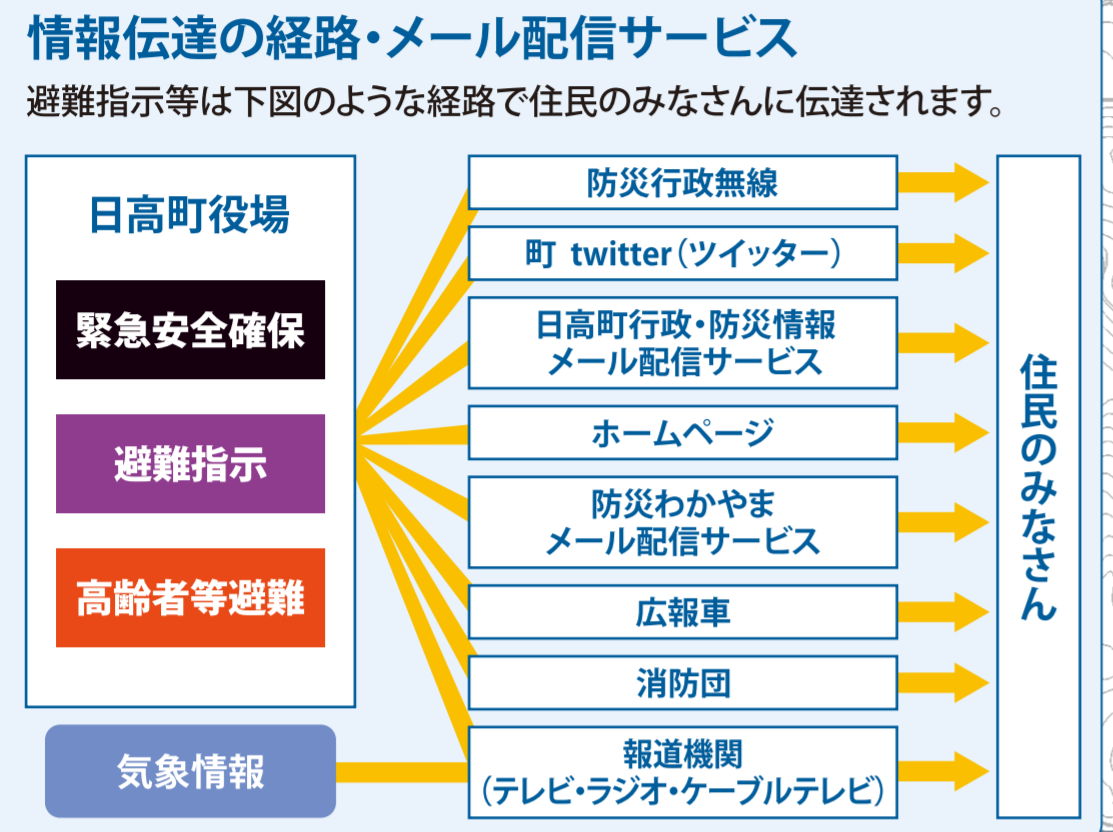
このハザードマップは、和歌山県が令和2年に公表した、日高川流域で想定し得る最大規模の降雨が発生した場合の浸水想定区域をもとに作成しています。浸水の着色がされていない場所でも浸水が発生する可能性や、実際の浸水深と異なる場合がありますので、注意してください。

このハザードマップに示す浸水想定区域は、以下の条件に基づいて解析されています。
●日高川流域の24時間総雨量770mm【令和2年2月18日 和歌山県告示第241号】

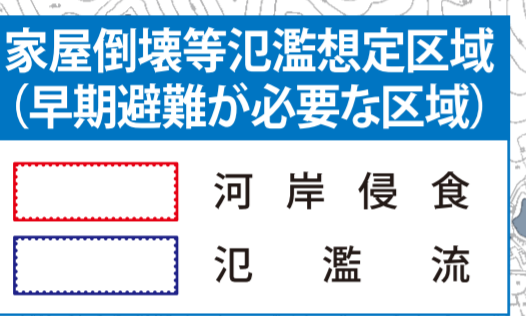
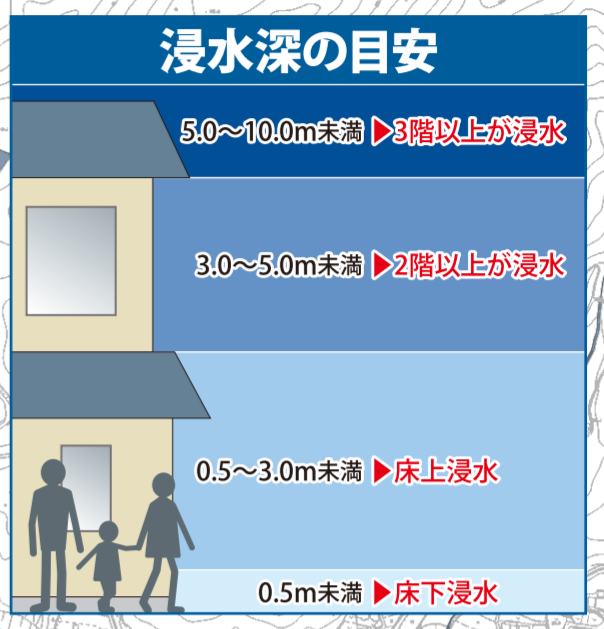
警戒レベルと、とるべき行動

警戒レベル	行動を促す情報	状況	住民がとるべき行動
5	緊急安全確保*	災害発生又は切迫	命の危険 直ちに安全確保!
~~~~~警戒レベル4までに必ず避難!~~~~~			
4	避難指示	災害のおそれ高い	危険な場所から全員避難
3	高齢者等避難	災害のおそれあり	危険な場所から高齢者等は避難
2	大雨・洪水・高潮注意報(気象庁)	気象状況悪化	自らの避難行動を確認
1	早期注意情報(気象庁)	今後気象状況悪化のおそれ	災害への心構えを高める

*災害の状況を確認し把握できるものではない等の理由から、警戒レベル5は必ず発令されるものではありません。  
(注)避難情報は、令和3年梅雨期から運用開始される予定の情報を記載していますので、最新の情報を確認してください。



- ### 凡例
- 指定避難所
  - 指定緊急避難場所
  - 福祉避難所(要援護者に配慮した避難所)
  - ヘリポート
  - 国道
  - 主要地方道・一般県道
  - その他道路
  - JR
  - 行政界



### 情報の入手先

- 全国の雨量・水位、洪水予報**  
川の防災情報 検索  
国土交通省 川の防災情報 <http://www.river.go.jp/>
- 県内の災害・防災・避難情報**  
防災わかやま 検索  
防災わかやまホームページ <http://www.pref.wakayama.lg.jp/bousai/>
- 全国の気象・災害情報**  
気象庁 検索  
気象庁ホームページ <http://www.jma.go.jp/>
- 日高町行政・防災情報メール配信サービス**  
日高町からの行政情報や防災情報を携帯電話・スマートフォン等にメールでお知らせするサービスです。  
登録方法: 下記アドレスへ空メールを送信。  
[info.wakayama-hidaka-town@raidan2.ktaiwork.jp](mailto:info.wakayama-hidaka-town@raidan2.ktaiwork.jp)
- 防災わかやまメール配信サービス**  
防災情報をメールでお知らせするサービスです。(登録は無料)  
登録方法: 下記アドレスへ空メールを送信。  
[regist@bousai.pref.wakayama.lg.jp](mailto:regist@bousai.pref.wakayama.lg.jp)

