

日高町津波ハザードマップ

小杭・方杭地区

※マップ上の浸水想定範囲はあくまでも想定ですので、地震の規模などによっては浸水範囲が広がる場合があります。

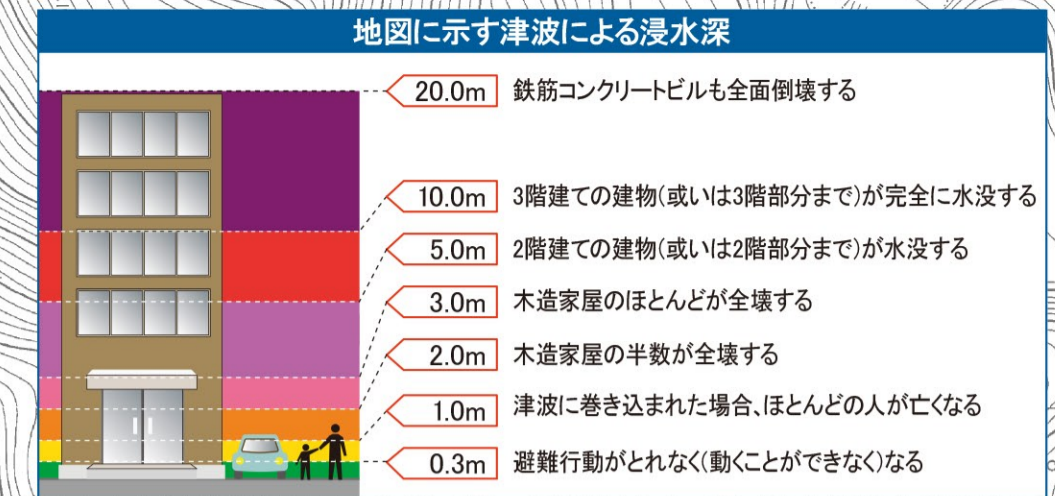
津波避難の3原則

- ① 想定にとらわれるな
- ② 最善をつくせ
- ③ 率先避難者たれ

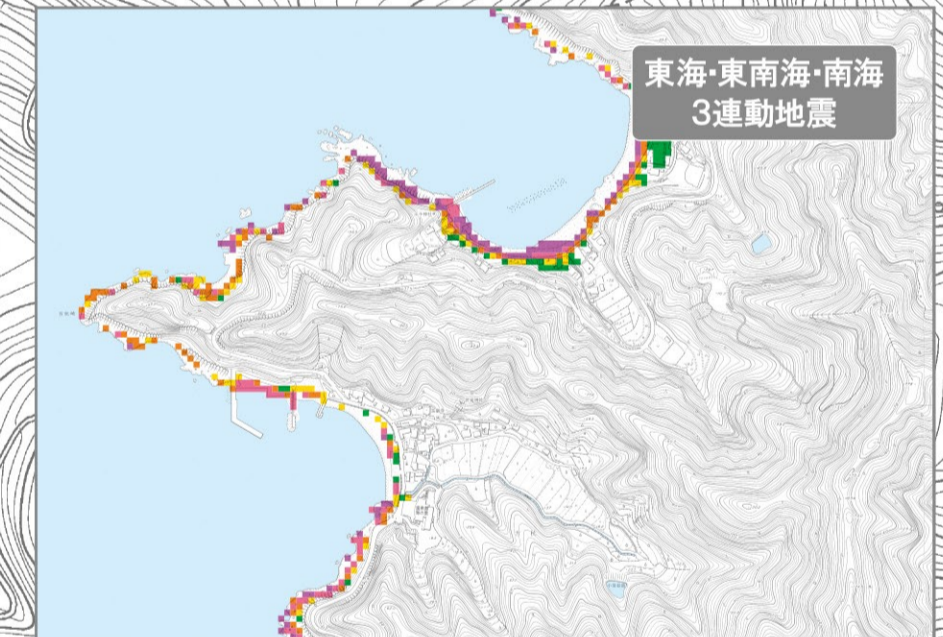
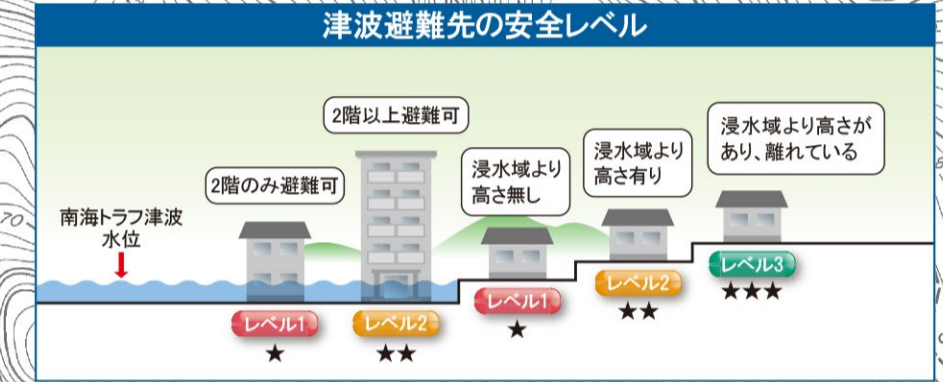
南海トラフの巨大地震

1m津波高到達時間: 23分

1m津波高到達時間: 23分



★★★ 日高少年自然の家(食堂棟) 11m



方杭崎



0 50 100m



- 凡 例
- 指定避難所
 - 一時避難場所
 - 避難目標地点
 - 避難経路
 - 主要地方道 一般県道